



Po stopách erbu zlatého třmene




Délka stezky: 21,4 km

Počet zastavení: 5




Náročnost: středně náročná

GPS začátku stezky: 50°23'43.733"N, 16°21'1.094"E

Správce stezky: Centrum rozvoje Česká Skalice



Číslo zastavení	Název zastavení	km od minulého zastavení	Celkem km
1.	Maloskalická tvrz	0	0
2.	Tvrz Ratibořice	3,7	3,7
3.	Rýzmburk	8,0	11,7
4.	Červená Hora	3,4	15,1
5.	Vízmburk	6,3	21,4



Začátek stezky je v České Skalici u maloskalického muzejního areálu. Vede až ke hradu Vízmburk, odkud se lze vrátit vlakem nebo autobusem z Červeného Kostelce; popřípadě autobusem z Havlovic. Na stezce navštívíte zapomenutá tvrzíště, vysroupáte k romantickým žlčenicinám, projdete se malebným údolím řeky Úpy a poznáte dávnou historii tohoto kraje. Poznámka: Stezka vedoucí po značených turistických cestách nemá vlastní informační panely. Je k ní ale vydán tištěný materiál s mapkou a informace lze nalézt i na tabulích náležících k jiným naučným stezkám nebo přímo k žlčenicinám. **Jak se na stezku dostanete?** Autobusem: zastávka Česká Skalice - Malá Skalice (cca 200 m), vlakem: zastávka Česká Skalice (cca 1,5 km).

