



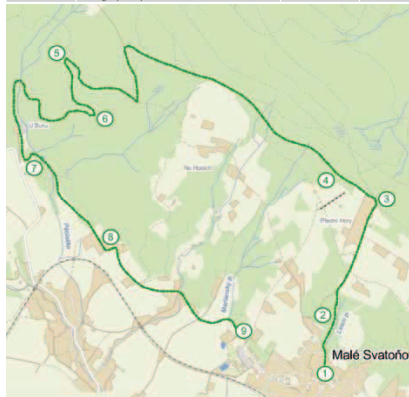
Naučná stezka Po stopách hornictví



Délka stezky: 8,5 km
 Počet zastavení: 9
 Náročnost: středně náročná až náročná
 GPS začátku stezky: 50°30' 14,572" N, 14°04' 17,725" E



Číslo zastavení	Název zastavení	km od minulého zastavení	Celkem km
1.	Náměstí Malé Svatošovice	0	0
2.	Dědičná štola Kateřina	0,2	0,2
3.	U Malinky	1,2	1,4
4.	Augurské jámy	1,3	2,7
5.	Nad dolem Petr	1,8	4,5
6.	Důl Antonín	0,6	5,1
7.	Dědičná štola Xaver	1,0	6,1
8.	Dědičná štola Hugo	1,0	7,1
9.	Geologický odkryv	1,4	8,5



Na náměstí v Malých Svatošovicích (5 km od města Úpíče) začíná další naučná stezka, která je věnována hornictví. Z níra Jesleňských hor bylo vytěženo více jak 21 milionů tun černého uhlí a hornické řemeslo poznamenalo životy mnoha generací havlíků, řemeslníků i důlních techniků. Jejich práci dnes připomíná mnoho technických památek, které lze zhlédnout v Malých Svatošovicích a jejich okolí. Na bývalé věžce od Dolu Nepedly na svatošovickém nákladišti vznikla terénní expozice dělních strojů a důlní dopravy zvaná pod jménem „U Malinky“. V místním kostele Panny Marie Sedemnáctistě je oltář zasvěcen patronce hornického cechu sv. Barboly. **Jak se na stezku dostanete?** Autobusem zastávka: Malé Svatošovice - železniční stanice (cca 800 m), vlakem: zastávka Malé Svatošovice (cca 800 m).

